

Anexa nr. 1
(Anexa nr. 1A la normele metodologice)
(1) - Model -

- Formular pentru persoane fizice -
CERERE
pentru afișarea ofertei de vânzare a terenului

Județul/Localitatea (*) <u>UCSIVA</u>	Nr. unic de înregistrare al ofertei de vânzare din Registrul de evidență
Primăria (*) <u>DRANA</u>	Nr. din <u>22/01/2014</u> (zi/lună/an) (*)

Stimată doamnă primar/Stimate domnule primar,
(* Subsemnatul/Subsemnata ORDA PUREL, CNP 1471008386047, în calitate de proprietar, identificat/identificată cu ci seria SU nr. 771092, eliberat(ă) de, data și locul nașterii 06.10.1947, localitatea, județul țara SUCEAVA, cetățenia ROMÂNĂ, naționalitatea ROMAN,

(**) cu domiciliul în: localitatea D. CÂNDREȘILOR, str. OLIGU nr. 652, bl., sc., et., ap., județul/sectorul SUCEAVA, codul poștal, țara, telefon 0447777895, fax, e-mail

(**) reședința în România (dacă este cazul): localitatea, str., nr., bl., sc., et., ap., județul/sectorul, codul poștal, telefon, fax, e-mail

(***) prin (numele și prenumele), CNP, în calitate de, conform, localitatea, str., nr., bl., sc., et., ap., județul/sectorul, codul poștal, telefon, fax, e-mail

având în vedere dispozițiile Legii nr. 117/2014 privind unele măsuri de reglementare a vânzării terenurilor agricole situate în extravilan și de modificare a Legii nr. 268/2001 privind privatizarea societăților ce dețin în administrare terenuri proprietate publică și privată a statului cu destinație agricolă și înființarea Agenției Domeniilor Statului, cu modificările și completările ulterioare, solicit prin prezenta cerere afișarea ofertei de vânzare anexate, în termenul prevăzut de Legea nr. 117/2014, cu modificările și completările ulterioare. Am cunoștință despre existența următorilor preemptori pentru exercitarea dreptului de preempțiune asupra ofertei mele de vânzare:

- preemptori de rang I: coproprietarii, soții, rudele până la gradul al treilea și afiniți până la gradul al treilea, în această ordine; ORDA MARFA, URSA IBNEI, URSA OTROA, PASCANU ANICA
- preemptori de rang II: proprietarii investițiilor agricole pentru culturile de pomi, vișă-de-vie, hamei, irigații exclusiv private aflate pe terenurile ce fac obiectul ofertelor de vânzare și/sau arendași. În cazul în care pe terenurile supuse vânzării se află investiții agricole pentru culturile de pomi, vișă-de-vie, hamei și pentru irigații, prioritate la cumpărarea acestor terenuri au proprietarii acestor investiții
- preemptori de rang III: proprietarii și/sau arendașii terenurilor agricole vecine cu terenul supus vânzării, cu respectarea dispozițiilor prevăzute la art. 4 alin. (2) și (4) din Legea nr. 117/2014, cu modificările și completările ulterioare, PICSA ILARTON, PUNTA VIWI, URSA MARFA, MARFA-VIWI
- preemptori de rang IV: tinerii fermieri
- preemptori de rang V: Academia de Științe Agricole și Silvicultură „Gheorghe Ionescu-Șișești” și unitățile de cercetare-dezvoltare din domeniile agriculturii, silviculturii și industriei alimentare, organizate și reglementate prin Legea nr. 45/2009 privind organizarea și funcționarea Academiei de Științe Agricole și Silvicultură „Gheorghe Ionescu-Șișești” și a sistemului de cercetare-dezvoltare din domeniile agriculturii, silviculturii și industriei alimentare, cu modificările și completările ulterioare, precum și instituțiile de

învățământ cu profil agricol, în scopul cumpărării terenurilor agricole situate în extravilan cu destinația și necesară cercetării agricole, aflate în vecinătatea loturilor existente în patrimoniul acest

[] preemptori de rang VI: persoane fizice cu domiciliul/reședința situat/situată în unitățile administrativ-teritoriale unde este amplasat terenul sau în unitățile administrativ-teritoriale vecine

[] preemptori de rang VII: statul român, prin Agenția Domeniilor Statului

Declar că sunt proprietar al terenului în suprafață de 0,9131 ha, reprezentând cota-parte 1/1, situat extravilanul localității Dobla, identificat cu număr cadastral 32011, înscris în cartea funciară a unității administrativ-teritoriale, care face obiectul ofertei de vânzare.

Declar că:

- terenul face obiectul unor litigii sau al unei proceduri de executare silită: Da [] Nu []
- terenul este grevat de sarcini: Da [] Nu []
- am cunoștință și am respectat prevederile art. 4 alin. (6) din Legea nr. 17/2014, cu modificările și completările ulterioare, cu privire la înstrăinarea terenurilor agricole situate în extravilan pe care sunt situri arheologice clasate.

În susținerea cererii, depun la primărie cererea de afișare a ofertei, însoțită de următoarele documente:

1. Certificat fiscal
2. Hotărâre judecătorească
3. Plan hataș

Îmi exprim acordul cu privire la utilizarea și prelucrarea datelor cu caracter personal și la introducerea datelor și informațiilor din cerere și documentele anexate în bazele de date care se organizează în temeiul Legii nr. 17/2014, cu modificările și completările ulterioare, și al legislației subsecvente, cu respectarea prevederilor Regulamentului (UE) 2016/679 al Parlamentului European și al Consiliului din 27 aprilie 2016 privind protecția persoanelor fizice în ceea ce privește prelucrarea datelor cu caracter personal și privind libera circulație a acestor date și de abrogare a Directivei 95/46/CE (Regulamentul general) privind protecția datelor și ale Legii nr. 190/2018 privind măsuri de punere în aplicare a Regulamentului (UE) 2016/679 al Parlamentului European și al Consiliului din 27 aprilie 2016 privind protecția persoanelor fizice în ceea ce privește prelucrarea datelor cu caracter personal și privind libera circulație a acestor date și de abrogare a Directivei 95/46/CE (Regulamentul general) privind protecția datelor), cu modificările ulterioare.

Cunoscând că falsul în declarații se pedepsește conform Legii nr. 286/2009 privind Codul penal, cu modificările și completările ulterioare, declar că datele sunt reale, corecte și complete.

Vânzător/Împuternicit,

Maria Hercul
(numele și prenumele în clar)

Semnătura

Maria Hercul

Data 22.01.2025.

NOTE:

- Câmpurile notate cu (*) sunt obligatoriu de completat.
- Câmpurile notate cu (**) se completează de către cetățenii unui stat membru al Uniunii Europene, ai statelor care sunt parte la Acordul privind Spațiul Economic European (ASEE) sau ai Confederației Elvețiene.
- Câmpurile notate cu (*) se completează de către proprietar.
- Câmpurile notate cu (***) se completează de către împuternicit. În acest caz, prezintă documentele doveditoare ale calității de împuternicit.
- Câmpurile notate cu (*) din tabelul cu documentele depuse se marchează cu bifă în căsuța aferentă.

- Formular pentru persoane fizice -

OFERTĂ DE VÂNZARE TEREN

Subsemnatul/Subsemnata¹⁾ CRUDA AUREL, CNP 1471008336047, având adresa de comunicare în:
 localitatea ACAMPENI, str. GLIGU, nr. 652, bl., sc., et.
 .., ap., județul/sectorul SUCEAVA, codul poștal, e-mail,
 .., tel., vând teren agricol situat în extravilan, în suprafață de 0,9131 (ha),
 reprezentând cota parte 1/1, la prețul de (*) 30.000 (lei).
 Condițiile de vânzare²⁾ sunt următoarele: în teancu
 Date privind identificarea terenului:

Specificare	Informații privind amplasamentul terenului							Observații	
	Orașul/ Comuna/ Județul (*)	Suprafață (ha)		Număr cadastral (**)	Număr de carte funciară (**)	Număr tarla/lot (**)	Număr parcelă (**)		Categorია de folosință ³⁾ (**)
		Suprafața totală (*)	Cotă - parte ³⁾						
Se completează de către vânzător. Verificat primărie ⁴⁾	<u>P. NEGRU GLIGU SUCEAVA</u>	<u>0,9131</u>		<u>32011</u>	<u>32011</u>		<u>314</u>	<u>PĂȘUNĂ</u>	

(*) Declar că terenul agricol situat în extravilan face obiectul acțiunii pentru pronunțarea unei hotărâri judecătorești care să țină loc de contract de vânzare:

DA NU

Cunoscând că falsul în declarații se pedepsește conform Legii nr. 286/2009 privind Codul penal, cu modificările și completările ulterioare, declar că datele sunt reale, corecte și complete.

Vânzător/Imputernicit,
Maria Aurel
 (numele și prenumele în clar)

Semnătura

L.S.

Data 22.01.2025.

NOTE:

- Model -
- Formular -

PROCES-VERBAL
de afișare a ofertei de vânzare


Județul/Localitatea	Registrul de evidență nr. 1 {{NrlnregistrarePrimarie}} din
Primăria DORNA CANDRENILOR/SUCEAVA	22/01/2025 (zi/lună/an)


Încheiat astăzi, 12.11.2024, în temeiul art. 6 alin. (2) din Legea nr. 17/2014 privind unele măsuri de reglementare a vânzării terenurilor agricole situate în extravilan și de modificare a Legii nr. 268/2001 privind privatizarea societăților ce dețin în administrare terenuri proprietate publică și privată a statului cu destinație agricolă și înființarea Agenției Domeniilor Statului, cu modificările și completările ulterioare.

În vederea îndeplinirii formalităților prevăzute de lege și aducerii la cunoștința preemtorilor a ofertei de vânzare nr. 1 din data de 22.01.2025, depusă de către URDĂ AUREL, în calitate de vânzător/vânzătoare, proprietar/coproprietar/asociat unic/acționar, al terenului agricol situat în extravilanul localității DORNA CANDRENILOR, județul SUCEAVA, s-a constatat afișarea ofertei de vânzare la sediul instituției și pe pagina de internet www.primaria-dornacandrenilor.ro în data de 22.01.2025.

Oferta de vânzare nr. 1 din data de 22.01.2025 se afișează pentru un termen de 45 de zile lucrătoare și conține informații privind proprietarul terenului agricol, date privind identificarea terenului, precum și condițiile de vânzare.

În acest sens s-a întocmit proces-verbal de afișare a ofertei de vânzare nr.1 din data de 22.01.2025 a terenului agricol situat în extravilan.

 Primar, Candrea Danuta (numele și prenumele în clar) Semnătura .. L.S. JUDEȚUL SUCEAVA	
Secretar general, Candrea Irina Speranta	Consilier, Nechitei Lenuta


CONFORM CU ORIGINALUL

Anexa nr. 3
(Anexa nr. 1C la normele metodologice)

- Model -
LISTA

preemptorilor în vederea exercitării dreptului de preempțiune asupra ofertei de vânzare în ordinea rangului și preferință

Județul (*)	SUCEAVA	Registrul de evidență	Nr. / din 22.01.2015 (*)
Unitatea administrativ-teritorială (*)	JORNA CANDRENILOP		

Ca urmare a înregistrării Ofertei de vânzare nr. / depuse de JORNA NEGRU, în calitate de vânzător pe baza evidențelor deținute la nivelul primăriilor și a informațiilor cuprinse în oferta de vânzare au fost identificați următorii preemptori:

preemptori de rang I: coproprietarii, soții, rudele până la gradul al treilea și afiții până la gradul al treilea, în această ordine

Nr. crt.	Numele și prenumele persoanei fizice/Denumirea persoanei/persoanelor juridice, asociației și altor entități fără personalitate juridică, precum și a persoanei juridice care nu se înregistrează în registrul comerțului	Adresă de domiciliu/reședință/sediu
1.	JORNA DANIEL JORNA MAFIA JORNA RAMONA	P NEGRU FLIGU
2.	PASCAN AURICA	JORNA CANDRENILOP
...		

preemptori de rang II: proprietarii investițiilor agricole pentru culturile de pomi, vișă-de-vie, hamei, irigații exclusiv private aflate pe terenurile ce fac obiectul ofertelor de vânzare și/sau arendașii. În cazul în care pe terenurile supuse vânzării se află investiții agricole pentru culturile de pomi, vișă-de-vie, hamei și pentru irigații, prioritate la cumpărarea acestor terenuri au proprietarii acestor investiții.

Nr. crt.	Numele și prenumele persoanei fizice/Denumirea persoanei/persoanelor juridice, asociației și altor entități fără personalitate juridică, precum și a persoanei juridice care nu se înregistrează în registrul comerțului	Adresă de domiciliu/reședință/sediu
1.		
2.		

preemptori de rang III: proprietarii și/sau arendașii terenurilor agricole vecine cu terenul supus vânzării, cu respectarea dispozițiilor prevăzute la art. 4 alin. (2) și (4) din Legea nr. 17/2014 privind unele măsuri de reglementare a vânzării terenurilor agricole situate în extravilan și de modificare a Legii nr. 268/2001 privind privatizarea societăților ce dețin în administrare terenuri proprietate publică și privată a statului cu destinație agricolă și înființarea Agenției Domeniilor Statului, cu modificările și completările ulterioare

Nr. crt.	Numele și prenumele persoanei fizice/Denumirea persoanei/persoanelor juridice, asociației și altor entități fără personalitate juridică, precum și a persoanei juridice care nu se înregistrează în registrul comerțului	Adresă de domiciliu/reședință/sediu
1.	TICSA MARION BULAI MILOI	POIANA NEGRU
2.	JORNA DANIEL, CARPEA LIVIA	POIANA NEGRU

preemptori de rang IV: tinerii fermieri

Nr. crt.	Numele și prenumele persoanei fizice/altor entități fără personalitate juridică, precum și ale persoanei juridice care nu se înregistrează în registrul comerțului	Adresă de domiciliu/reședință/sediu
1.		
2.		

preemptori de rang V: Academia de Științe Agricole și Silvicultură „Gheorghe Ionescu-Șișești” și unitățile de cercetare-dezvoltare din domeniile agriculturii, silviculturii și industriei alimentare, organizate și

reglementate prin Legea nr. 45/2009 privind organizarea și funcționarea Academiei de Științe Agricole Silviculturale „Gheorghe Ionescu-Șișești” și a sistemului de cercetare-dezvoltare din domeniile agriculturii silviculturii și industriei alimentare, cu modificările și completările ulterioare, precum și instituțiile învățământ cu profil agricol, în scopul cumpărării terenurilor agricole situate în extravilan cu destinația strict necesară cercetării agricole, aflate în vecinătatea loturilor existente în patrimoniul acestora

Nr. crt.	Denumirea persoanei/persoanelor juridice, asociațiilor și altor entități fără personalitate juridică, precum și a persoanei juridice care nu se înregistrează în registrul comerțului	Adresă de domiciliu/reședință/sediu
1.		
2.		

] preceptori de rang VI: persoane fizice cu domiciliul/reședința situat/situată în unitățile administrativ-teritoriale unde este amplasat terenul sau în unitățile administrativ-teritoriale vecine

Nr. crt.	Numele și prenumele persoanei fizice/Denumirea persoanei/persoanelor juridice, asociațiilor și altor entități fără personalitate juridică, precum și a persoanei juridice care nu se înregistrează în registrul comerțului	Adresă de domiciliu/reședință/sediu
1.		
2.		

] preceptori de rang VII: statul român, prin Agenția Domeniilor Statului

Nr. crt.	Denumirea persoanei/persoanelor juridice, asociațiilor și altor entități fără personalitate juridică, precum și a persoanei juridice care nu se înregistrează în registrul comerțului	Adresă de domiciliu/reședință/sediu
1.		
2.		

~~Primar,~~

.....
(numele și prenumele/semnătura)

~~I.S.~~

Secretar primărie,

Candina Luha Preau
.....
(numele și prenumele/semnătura)

Data 21.01.2015

NOTĂ:
Câmpurile notate cu (*) sunt obligatorii de completat.

Declarație de consimțământ privind prelucrarea datelor personale

Subsemnatul/a (nume, prenume) URDĂ AUREL, domiciliat/ă în BUCEAUR
localitatea BOANA CÂNDREȘILOR, județul GIU, numărul 771092
strada P. NEGRU, GLIEU, posesor al CI seria GU, la data de 30.09.2011
eliberat de SPELEP VATEA SORAZI, CNP 1471008336047, îmi exprim acordul cu privire la utilizarea și prelucrarea datelor mele cu caracter personal de către toate instituțiile implicate în aplicarea Legii 17/2014, cu completările și modificările ulterioare.

Sunt informat că aceste date vor fi tratate confidențial, în conformitate cu prevederile Regulamentului nr 679/2016 privind prelucrarea datelor cu caracter personal și privind libera circulație a acestor date și de abrogare a Directivei CE/95/46 (Regulamentul general privind protecția datelor), adoptat de Parlamentul European și Consiliul Uniunii Europene, transpusă prin Legea nr. 677/2016 privind protecția persoanelor cu privire la prelucrarea datelor cu caracter personal și libera circulație a acestor date cu modificările și completările ulterioare, precum și prevederile Directivei 2002/58/CE privind prelucrarea datelor cu caracter personal și protecția vieții private în sectorul comunicațiilor electronice, transpusă prin Legea nr. 506/2004.

Data

22.01.2016.

Semnătura

CONFORM CU ORIGINALUL



Oficiul de Cadastru și Publicitate Imobiliară SUCEAVA
Biroul de Cadastru și Publicitate Imobiliară Vatra Dornei

EXTRAS-DE CARTE FUNCİARĂ PENTRU INFORMARE

Carte Funciară Nr. 32011 Dorna Candrenilor

Nr. cerere	629
Ziua	17
Luna	01
Anul	2025

Cod verificare
100184918612



TEREN Parțial Intravilan

A. Partea I. Descrierea Imobilului

Adresa: Loc. Poiana Negrii, Jud. Suceava

Nr. CF vechi: 25
Nr. topografic: 3574/40-362

Nr. Crt	Nr. cadastral topografic	Nr. Suprafața* (mp)	Observații / Referințe
A1	32011	21.665	Imprejmuit cu gard din lemn între punctele 5-11-20-26-35-43-1 iar diferite este cu tarusi din lemn

Construcții

Crt	Nr cadastral Nr. topografic	Adresa	Observații / Referințe
A1.1	32011-C1	Loc. Poiana Negrii, Jud. Suceava	Nr. niveluri: 1; An construire: 1960; S. construita la sol: 43.3 mp; S. construita desfasurata: 43 mp; Anexa - grajd din lemn, an 1960.

B. Partea II. Proprietari și acte

Înscrieri private la dreptul de proprietate și alte drepturi reale

	Referințe
112 / 28/01/1999 Sentinta Civila nr. 678, din 10/09/1998 emis de Judecătoria Vatra Dornei; B1 Intabulare, drept de PROPRIETATE, dobandit prin HOTARARE JUDECATOREASCA, cota actuala 1/1 1) URDĂ AUREL OBSERVATII: (provenita din conversia CF 2901)	A1
4507 / 15/03/2024 Act Administrativ nr. 290, din 11/03/2024 emis de Comuna Dorna Candrenilor; B2 Intabulare, drept de PROPRIETATE, dobandit prin Lege, cota actuala 1/1 1) URDĂ AUREL	A1.1

C. Partea III. SARCINI.

Înscrieri privind dezmembrămintele dreptului de proprietate, drepturi reale de garanție și sarcini

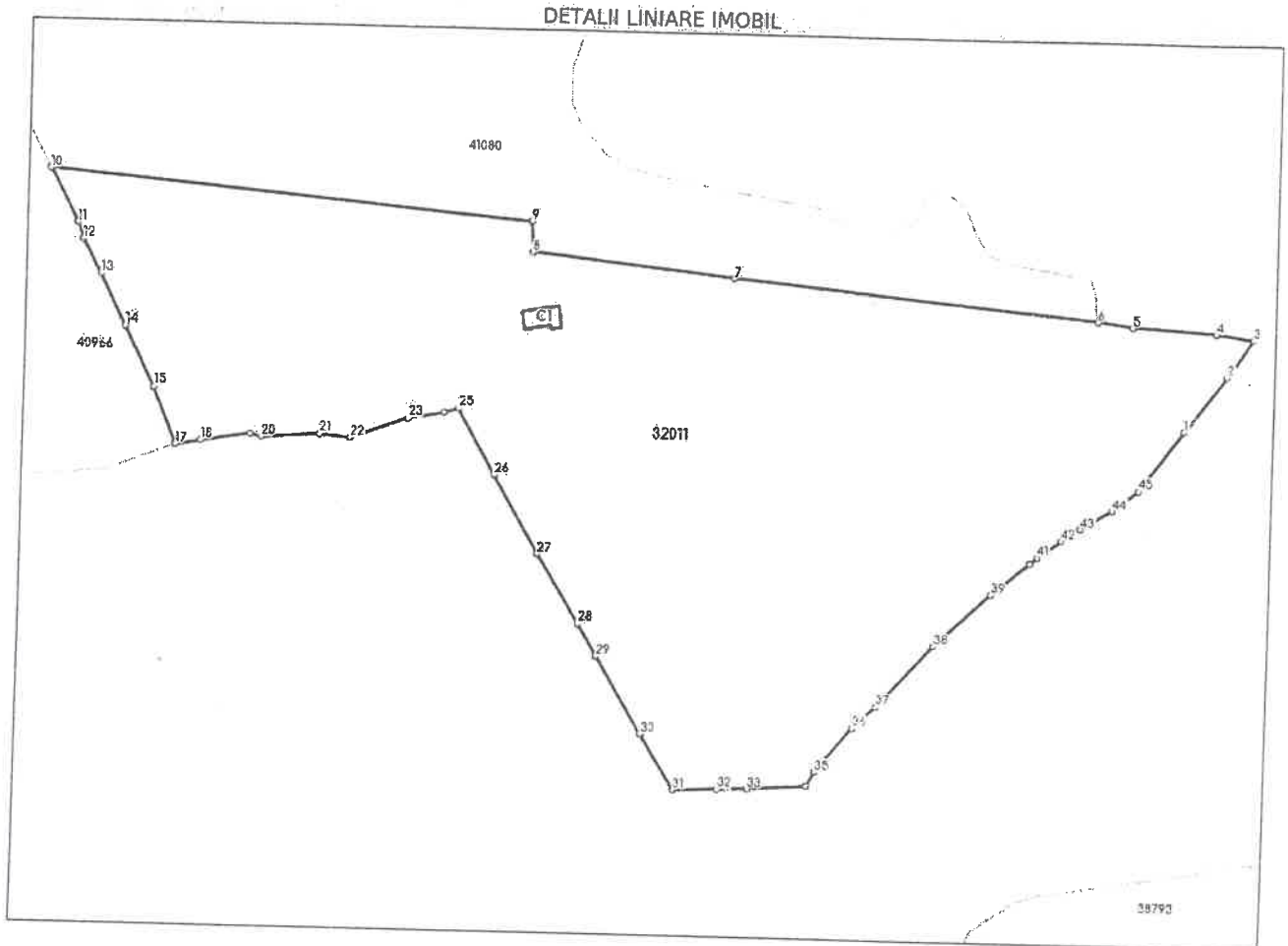
NU SUNT

Referințe

Teren

Nr cadastral	Suprafața (mp)*	Observații / Referințe
32011	21.665	Imprejmuț cu gard din lemn între punctele 5-11-20-26-35-43-1 iar diferența este cu tarusi din lemn

* Suprafața este determinată în planul de proiecție Stereo 70.



Date referitoare la teren

Nr Crt	Categorie folosință	Intravilan	Suprafața (mp)	Tarla	Parcelă	Nr. topo	Observații / Referințe
1	curți construcții	DA	216	-	-	-	
2	pasune	DA	12.318	-	-	-	
3	pasune	NU	4.406	-	-	-	
4	pasune	NU	4.725	-	-	-	

Date referitoare la construcții

Crt	Număr	Destinație construcție	Supraf. (mp)	Situație juridică	Observații / Referințe
A1.1	32011-C1	construcții anexa	43,3	Cu acte	An construire:1960; S. construita la sol:43.3 mp; S. construita desfasurata:43 mp; Anexa - gard din lemn, an 1960.

Lungime Segmente

1) Valorile lungimilor segmentelor sunt obținute din proiecție în plan.

Punct început	Punct sfârșit	Lungime segment	Punct început	Punct sfârșit	Lungime segment	Punct început	Punct sfârșit	Lungime segment

CONFORM CU ORIGINALUL

Punct început	Punct sfârșit	Lungime segment
1	2	17.648
4	5	21.563
7	8	51.409
10	11	15.312
13	14	14.335
16	17	0.465
19	20	2.828
22	23	15.414
25	26	18.989
28	29	9.706
31	32	11.257
34	35	3.964
37	38	21.09
40	41	2.586
43	44	9.444

Punct început	Punct sfârșit	Lungime segment
2	3	11.438
5	6	9.005
8	9	7.683
11	12	4.379
14	15	16.994
17	18	6.289
20	21	14.942
23	24	9.198
26	27	22.855
29	30	22.91
32	33	7.574
35	36	14.907
38	39	19.306
41	42	7.393
44	45	8.335

Punct început	Punct sfârșit	Lungime segmente
3	4	9.82
6	7	92.72
9	10	122.07
12	13	9.77
15	16	14.99
18	19	12.854
21	22	7.828
24	25	3.721
27	28	20.619
30	31	16.492
33	34	15.029
36	37	8.156
39	40	12.498
42	43	5.705
45	1	18.754

** Lungimile segmentelor sunt determinate în planul de proiecție Stereo 70 și sunt rotunjite la 1 milimetru.
 *** Distanța dintre puncte este formată din segmente cumulate ce sunt mai mici decât valoarea 1 milimetru.

Extrasul de carte funciară generat prin sistemul informatic integrat al ANCPİ conține informațiile din cartea funciară active la data generării. Acesta este valabil în condițiile prevăzute de art. 7 din Legea nr. 455/2001, coroborat cu art. 3 din O.U.G. nr. 41/2016, exclusiv în mediul electronic, pentru activități și procese administrative prevăzute de legislația în vigoare. Valabilitatea poate fi extinsă și în forma fizică a documentului, fără semnătură olografă, cu acceptul expres sau procedural al instituției publice ori entității care a solicitat prezentarea acestui extras.
 Verificarea corectitudinii și realității informațiilor conținute de document se poate face la adresa www.ancpi.ro/verificare, folosind codul de verificare online disponibil în antet. Codul de verificare este valabil 30 de zile calendaristice de la momentul generării documentului.

Data și ora generării,
 17/01/2025, 10:21

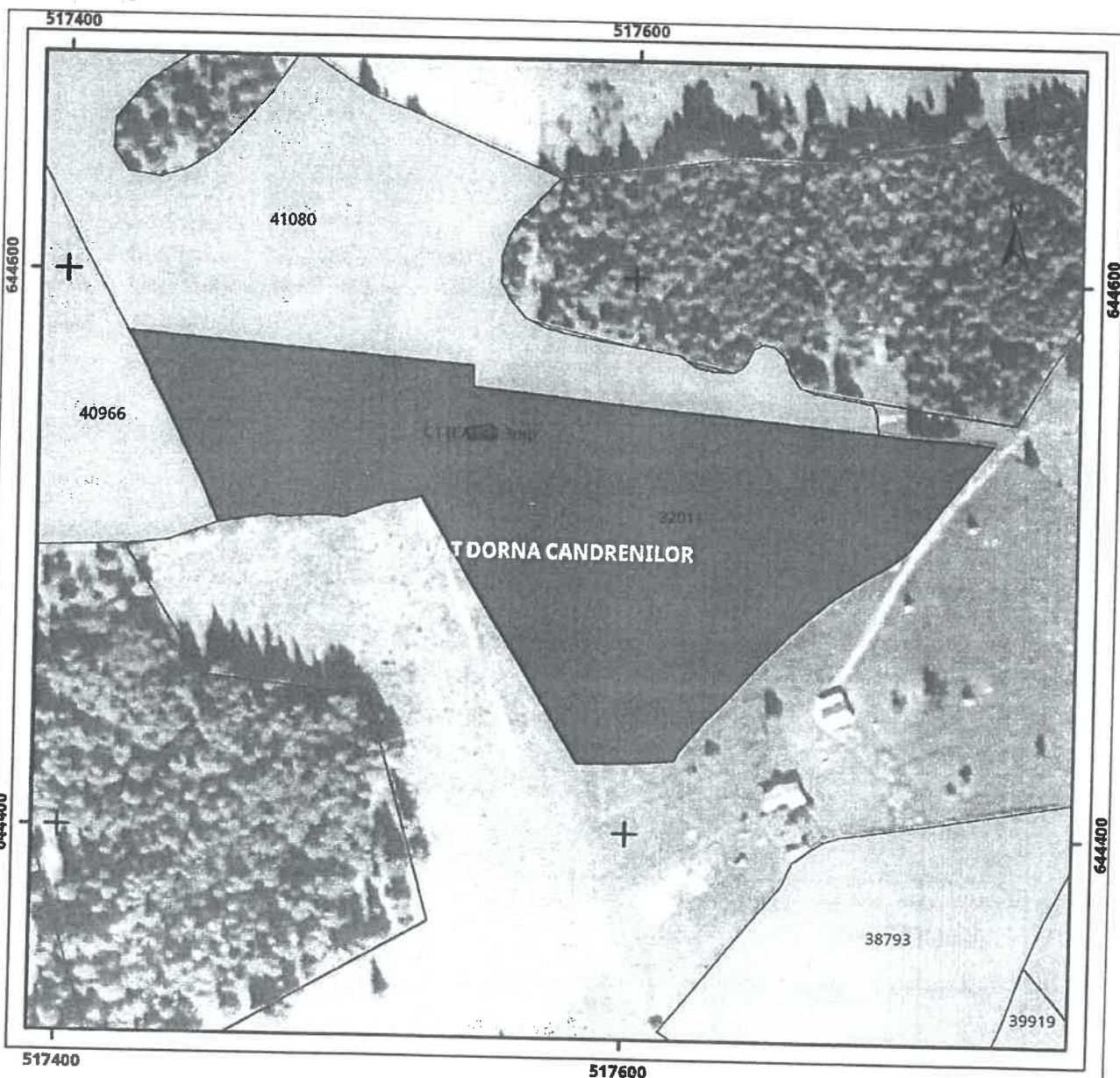


EXTRAS DE PLAN CADASTRAL

pentru imobilul cu IE 32011, UAT Dorna Candrenilor /
SUCEAVA, Loc. Poiana Negrii

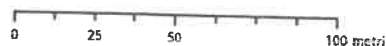
Nr.cerere	638
Ziua	17
Luna	01
Anul	2025

Teren: 21.665 mp
Teren: Partial Intravilan
Categoria de folosinta(mp): Curti Constructii 216mp, Pasune 21449mp
Plan detaliu



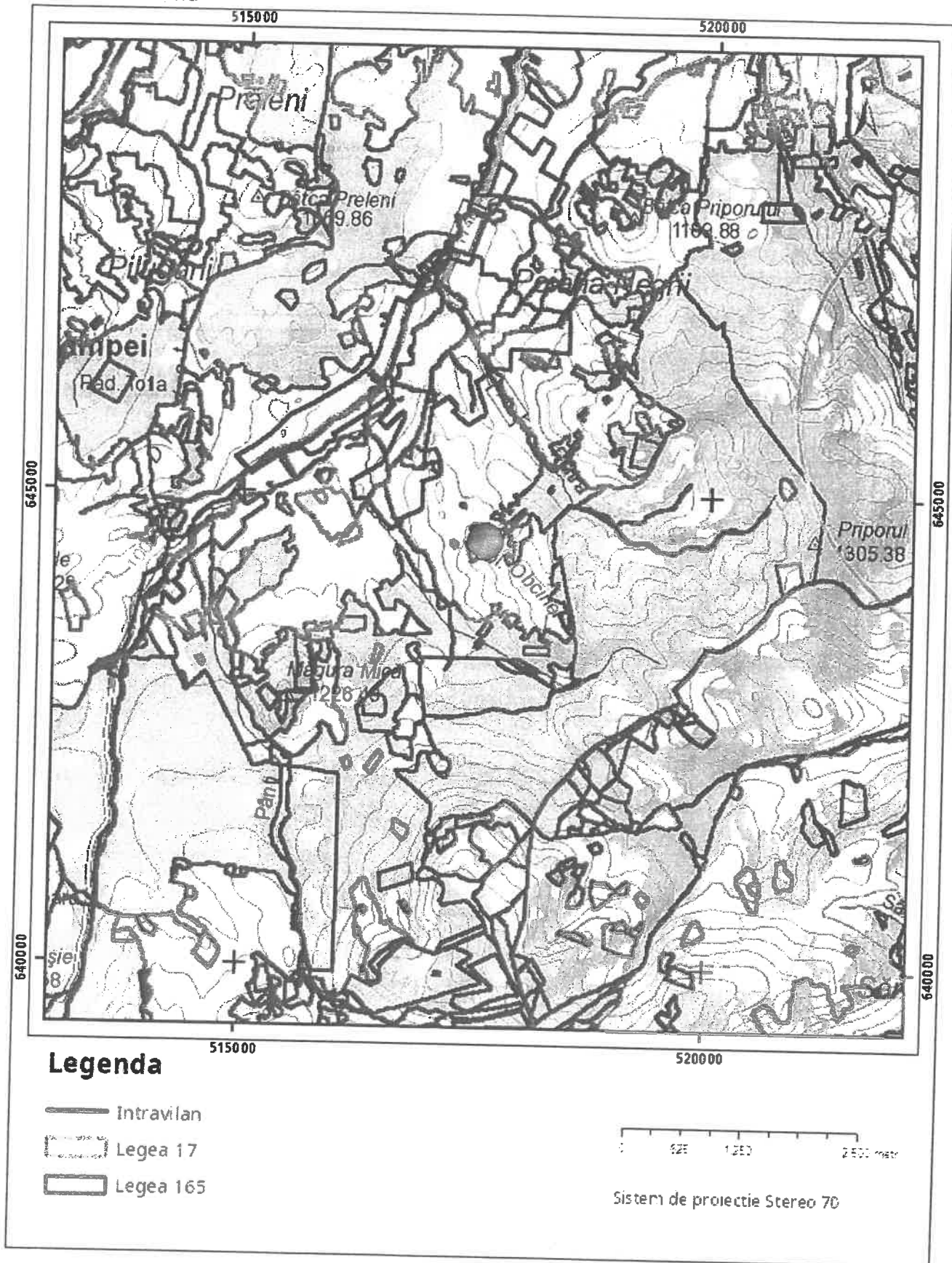
Legenda

 Legea 165



Sistem de proiectie Stereo 70

Plan de ansamblu



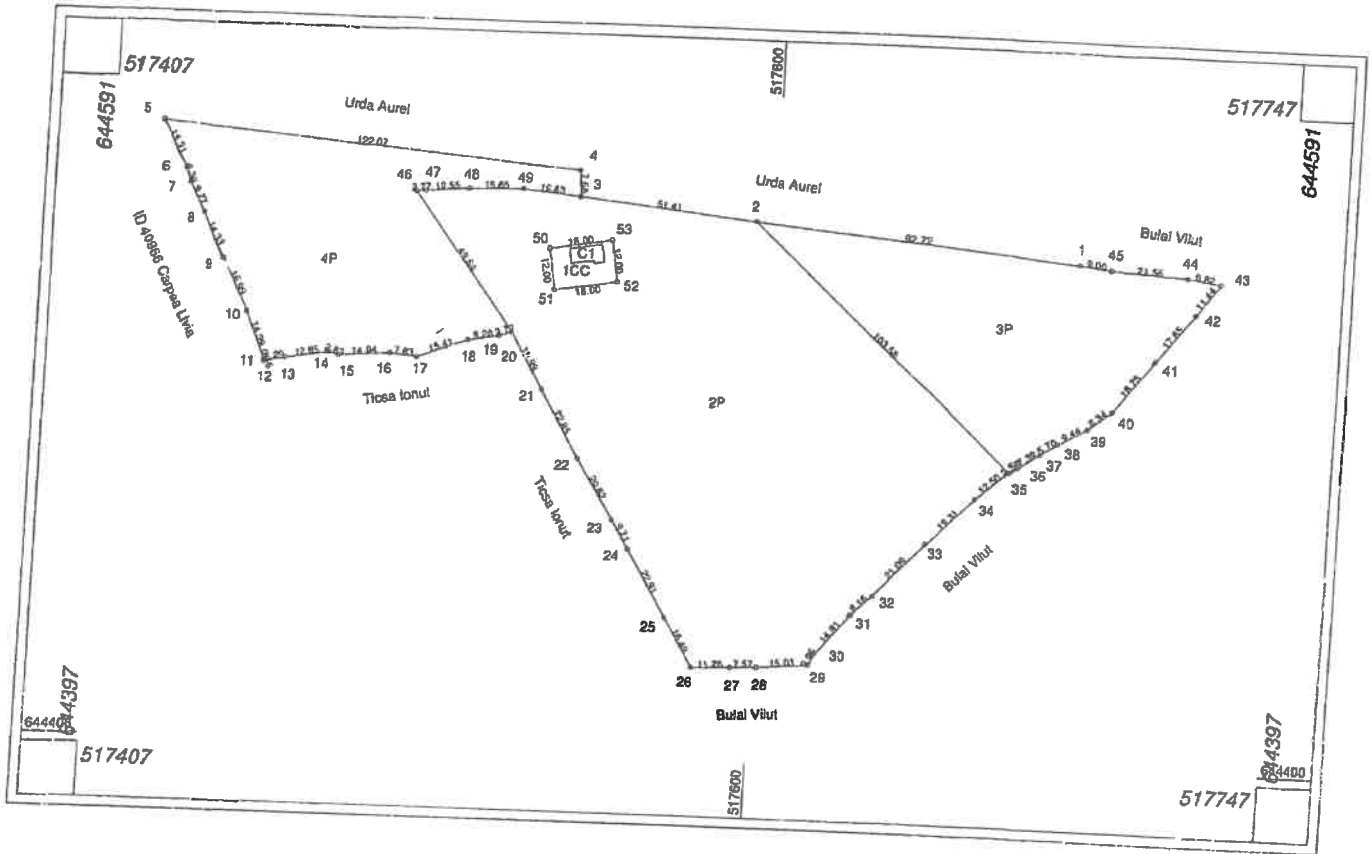
Sarcini tehnice (intersectii cu limitele legilor speciale)
Legea 17, Art. 3 □

Semnat electronic

Ultima actualizare a geometriei: 09-04-2024
Data și ora generării: 17-01-2025 10:27

Plan de amplasament și delimitare a imobilului
Scara 1: 2000

Nr. cadastral	Suprafața măsurată a imobilului (mp)	Adresa imobilului
3574/40, 3627/4	21665	Comuna Dorna Candrenilor, sat Poiana Negrii, judetul Suceava
Nr. Cartea Funciară	Unitatea Administrativ Teritorială (UAT)	
32011	DORNA CANDRENILOR – INTRAVILAN SI EXTRAVILAN	



A. Date referitoare la teren			
Nr. parcelă	Categorie de folosință	Suprafața (mp)	Mențiuni
1	CC	216	Intravilan Extravilan Imprejmuire cu gard din lemn între punctele 5-11-20-26-43-1, iar diferența este cu țarșii din lemn.
2	P	12318	
3	P	4406	
4	P	4725	
Total		21665	
B. Date referitoare la construcții			
Cod	Destinație	Suprafața construită la sol (mp)	Mențiuni
CI	CA	43,3	Anexa - grajd din lemn, Sup.constr.desfășurată=43mp, an 1960.
Total		43,3	
		Suprafața totală măsurată a imobilului = 21665 mp Suprafața din act = 21665 mp	
Precitant: Ingt. Irimescu Gheorghe Gabriel Confirm exactitudinea măsurărilor la teren, corectitudinea întocmirii documentației cadastrale și corespondența acesteia cu realitatea din teren Semnătura și ștampila: IRIMESCU GHEORGHE GABRIEL Date: 26.02.2024 +02'00"		Inspector Confirm introducerea imobilului în baza de date integrată și atribuirea numărului cadastral Semnătura și parafă: Ion Muresan Date: 2024.03.13 17:13:14 +02'00" Ștampila BCPI	

CONFORM CU ORIGINALUL

ROMÂNIA
JUDEȚUL SUCEAVA
COMUNA DORNA CANDRENILOR

Codul de identificare fiscală: 4326914
DORNA CANDRENILOR
Telefon: 0230-575005, Fax: 0230-575167
E-mail:

Anexa nr. 11
Model 2016 ITL 011

Nr. 448/17.01.2025

CERTIFICAT DE ATESTARE FISCALĂ PENTRU PERSOANE FIZICE PRIVIND IMPOZITELE ȘI TAXELE LOCALE ȘI ALTE VENITURI DATORATE BUGETULUI LOCAL

Ca urmare a cererii D-lui/D-nei **URDA Aurel** nr. 448 / vineri, 17 ianuarie 2025 cu domiciliul în str. , nr. 652, bl. , sc. , et. , ap. , loc. POIANA NEGRIL, mun/ors/com. DORNA CANDRENILOR, jud. SUCEAVA, legitimat/ă prin CI seria XV nr. 771092, cu CNP 1471008336047, având calitatea de și a verificărilor efectuate la nivelul compartimentului de specialitate al autorităților administrației publice locale la nr. de rol nominal unic 1771 se atestă următoarele:

Numele și prenumele **URDA Aurel** CNP: 1471008336047, **URDA MAFTA** CNP 2550615336055 domiciliul: Str. , Nr. 652, Bl. , Sc. , Ap. , Et. , Localitatea POIANA NEGRIL, Mun/Orș/Com DORNA CANDRENILOR, Județul SUCEAVA, 4) figurează în evidențele fiscale ale compartimentului de specialitate cu următoarele bunuri declarate în vederea impozitării: 5)

Până în prima zi a lunii următoare eliberării prezentului certificat de atestare fiscală, [X] figurează / [] nu figurează în evidențele compartimentului fiscal cu următoarele creanțe bugetare de plată scadente către bugetul local, conform evidențelor existente la data întocmirii:

Nr.	Denumirea creanței bugetare	Curent	Rămășiță	Majorări de întârziere	Total
1	Impozit Cladiri DETALII: Adresa:jud. SUCEAVA, com. DORNA CANDRENILOR, loc. POIANA NEGRIL, str. POIANA NEGRI, nr. 652, et. 0, ap. 0, Zona: C, Rang:V, , An anexă:1960, Suprafețe: , Construcții anexe în afara clădirii lemn, cărămidă nearsă, paiantă, vâlătuci fără instalații: 43,00 mp dest: i. grajd, Suprafață construită desfășurată(total): 43.00 (din care utilă: 30,71), TOTAL valoare impozabilă:3.116,86 lei, OBCINA, Nr. Cadastral: 32011-C1, Nr. Carte Funciară: 32011	2,00	0,00	0,00	2,00
2	Terenuri Extravilan DETALII: Adresa:jud. SUCEAVA, com. DORNA CANDRENILOR, loc. POIANA NEGRIL, str. POIANA NEGRI, nr. FN , et. 0, ap. 0, Zona: D, Rang:V, Parcelă: 3574/40, Suprafețe: , pășune: 9131,00 mp. , OBCINA 4406+4725 Nr. Cadastral: 32011 Nr. Carte Funciară: 32011	25,00	0,00	0,00	25,00
3	Terenuri intravilan DETALII: Adresa:jud. SUCEAVA, com. DORNA CANDRENILOR, loc. POIANA NEGRIL, str. POIANA NEGRI, nr. FN , et. 0, ap. 0, Zona: C, Rang:V, Parcelă: 3627/4, Suprafețe: , pășune: 12318,00 mp. , OBCINA Nr. Cadastral: 32011 Nr. Carte Funciară: 32011	27,00	0,00	0,00	27,00
4	Terenuri Intravilan DETALII: Adresa:jud. SUCEAVA, com. DORNA CANDRENILOR, loc. POIANA NEGRIL, str. POIANA NEGRI, nr. FN , et. 0, ap. 0, Zona: C, Rang:V, Suprafețe: Terenuri cu construcții: 216,00 mp din care: , liber: 173,00 mp, ocupat: 43,00 mp. , OBCINA Nr. Cadastral: 32011 Nr. Carte Funciară: 32011	9,00	0,00	0,00	9,00
TOTAL		63,00	0,00	0,00	63,00

În cazul utilizării pentru deschiderea procedurii succesorale certificatul se poate elibera cu debitele înregistrate până la data decesului 6), iar notarul are obligația înscrierii în certificatul de moștenitor a debitorilor ce revin moștenitorilor și comunicarea către organul fiscal a unei copii de pe certificatul de moștenitor.

Prezentul certificat s-a eliberat pentru: **ÎNSTRĂINARE**

Pentru înstrăinarea dreptului de proprietate asupra clădirilor, terenurilor și a mijloacelor de transport, proprietarii bunurilor ce se înstrăinează trebuie să prezinte certificate de atestare fiscală prin care să se ateste achitarea tuturor obligațiilor de plată datorate bugetului local al unității administrativ-teritoriale în a cărei rază se află înregistrat fiscal bunul ce se înstrăinează. Pentru bunul ce se înstrăinează, proprietarul bunului trebuie să achite impozitul datorat pentru anul în care se înstrăinează bunul, cu excepția cazului în care pentru bunul respectiv mijloace de transport, cu încălcarea prevederilor art. 159 alin. (5) din Legea nr. 207/2015 privind codul de procedură fiscală, cu modificările și completările ulterioare sunt nule de drept.

Precizăm că prezentul certificat nu constituie titlu de proprietate și nu conferă această calitate.

Spre a-i servi la: **PUBLICATIE VANZARE TEREN EXTRAVILAN**

Termenul de valabilitate: 30 de zile de la data emiterii

S-a taxat cu suma 10 lei, conform chitanței nr.371/vineri, 17 ianuarie 2025

L.S

Conducătorul organului fiscal



Întocmit azi data 17.01.2025

Întocmit,
IANOS PARASCHIVA, Consilier superior

- 1) Spre exemplu notarul public conform delegării date de către contribuabil
- 2) Executorii fiscali ai altor organe fiscale.
- 3) Moștenitorii trebuie să facă dovada decesului titularului cu copia actului de deces.
- 4) Contribuabilii figurează în evidențele fiscale cu următoarele bunuri... proprietate-folosință din data..../alte situații.
- 5) În cazul în care informațiile nu au loc în această secțiune, organul fiscal local poate elibera o anexă la certificatul de atestare fiscală, făcând mențiune asupra acestui aspect. Anexa la certificatul de atestare fiscală va avea antet și va purta semnătura și ștampila organului fiscal local. Anexa este valabilă doar însoțită de certificat.
- 6) Debitele înregistrate până la data decesului vor completa pasivul masei successorale. Debitele înregistrate după data decesului reprezintă de drept sarcina fiscală a moștenitorilor.



INCREDINȚĂ nr. 112
la data de 20.01.1999
Judecătoria Iași

Amplasamentul este situat în zona Iași Aurel, cu domiciliul în com. Dorna
Candreni, jud. Suceava.
În baza Sentinței civile nr. 678/10.09.1998, pronunțată de Judecătoria Iași
Iurei, a plăcerilor de situație, întocmită la data de 16.05.1998,

D T S F U N

Și se prezintă că parcelele funciare nr. 3574/22, 3574/40, 3627, toate din
CF. nr. 129 a com. cad. Dorna Candreni, s-au comasat, după care s-au redivizat în parcele
funciare nr. 3627/1, 3627/2, 3627/3, 3574/22, 3574/40, 3627/4, modificându-
și astfel configurația, suprafețele și parțial modul de folosință.

Parcelele funciare nr. 3931/9 și 3931/10, ambele din CF. nr. 129 a com. cad.
Dorna Candrenilor s-au comasat, după care s-au redivizat în parcelele
funciare nr. 3931/10, 3931/91, 3931/5, modificându-și astfel configurația, supra-
fețele și parțial modul de folosință.

Parcelele funciare nr. 3915/1 și 3918, ambele din CF. nr. 270 a com. cad.
Dorna Candrenilor s-au comasat, după care s-au redivizat în parcelele cadastrale nr.
3915/1, 3918/1 și 3918/2, modificându-și astfel configurația, suprafețele și par-
țial modul de folosință.

Parcelele cadastrale nr. 3803 din CF. nr. 261 a com. cad. Dorna Candrenilor
se divide în parcelele funciare nr. 3803/1, 3803/2, 3803/3, modificându-și astfel
configurația, suprafața și parțial modul de folosință.

Parcela cadastrală nr. 1805/1 din CF. nr. 679 a com. cad. Dorna Candreni, se
divide în parcelele funciare nr. 3803/2 și 3803/2.

Și se formează o nouă CF. nr. 3000, a com. cad. Dorna Candreni, în care
se trecute parcelele funciare nr. 3574/22 - teren, de 15235 m.p., 3627/4 -
teren, de 1530 m.p., 3931/5 - teren, de 10230 m.p., parcelele funciare nr. 3918/2
CF. nr. 270 - teren, de 14310 m.p., 3803/2 - teren, de 22320 m.p., 3803/3 - vișni, de 950
m.p. - teren, de 7200 m.p. și să se întărească dreptul de proprietate pentru:

la data de 14.02.1999 în baza act. nr. 112 / 1999, elib. de Trib. Iași, Dorna Candreni - Iași.

SEMĂNĂTOR
COORDONATOR DE CARTA FUNCIARA

- Model -
- Formular -
NOTIFICARE PREEMPTORI

Județul (*)	SUCEAVA	Registrul de evidență
Unitatea administrativ-teritorială (*)	DORNA CANDRENIȘ	Nr. 1 din 22.01.2025 .

În temeiul art. 6 alin. (6) din Legea nr. 17/2014 privind unele măsuri de reglementare a vânzării terenurilor agricole situate în extravilan și de modificare a Legii nr. 268/2001 privind privatizarea societăților ce administrează terenuri proprietate publică și privată a statului cu destinație agricolă și înființarea A.D. Domeniilor Statului, cu modificările și completările ulterioare, prin prezenta se aduce la cunoștință următorilor: **URDA RAOANA**, CNP/CIF (*), nr. de înregistrare (**), în calitate de **VECHIN**, având domiciliul/reședința/sediul social/secundar în: localitatea **POIANA NEGRĂ**, codul poștal nr. **22**, bl., sc., et., ap., județul/sectorul **SUCEAVA**, Oferta de vânzare nr. 1 din data de **22.01.2025**, e-mail **RAE190**, tel., nr. cadastral **32011**, nr. carte funciară **32011**, nr. tarla **32011**, nr. parcelă **32011**, categoria de folosință **PĂȘUNE**, la prețul de **30.000** (lei), afișată la sediul Primăriei **DORNA CANDRENIȘ**, județul **SUCEAVA**.

CANDREA IRINA
Primar,
(numele și prenumele/semnătura)

Secretar primărie,
CANDREA IRINA-SPERANȚA
(numele și prenumele/semnătura)

Data **22.01.2025**.

- NOTE:
- Câmpurile notate cu (*) sunt obligatoriu de completat.
 - Câmpurile notate cu (**) se completează cu numărul din registrul comerțului sau cu numărul din Registrul asociațiilor și fundațiilor.
 - Notificarea se emite pentru fiecare preemptor menționat în lista preemptorilor.

CONFORM CU ORIGINALUL

- Model -
- Formular -

NOTIFICARE PREEMPTORI

Județul (*)	SUCEAVA	Registrul de evidență
Unitatea administrativ-teritorială (*)	DORNA CANDEȘILOR	Nr. 1 din 22.01.2025

În temeiul art. 6 alin. (6) din Legea nr. 17/2014 privind unele măsuri de reglementare a vânzării terenurilor agricole situate în extravilan și de modificare a Legii nr. 268/2001 privind privatizarea societăților ce dețin terenuri propriety publică și privată a statului cu destinație agricolă și înființarea Agențiilor Domeniilor Statului, cu modificările și completările ulterioare, prin prezenta se aduce la cunoștință (*) în calitate de vecin, având domiciliul/reședința/sediul social/secundar în: localitatea DORNA CANDEȘILOR, județul/sectorul SUCEAVA, codul poștal 725190, nr. de înregistrare (**), în calitate de PRINCIPALĂ nr. 128, bl., sc., et., ap., Oferta de vânzare nr. 1 din data de 22.01.2025, e-mail , tel., privind terenul agricol situat în extravilan, în suprafață de 0,9131 ha, depusă de URSA AUREL, nr. cadastral 3204, nr. carte funciara 32041, nr. tarla ... reprezentând cota-parte , nr. parcelă , categoria de folosință PĂȘUNE la prețul de 30.000 (lei), afișată la sediul/Primăriei DORNA CANDEȘILOR, județul SUCEAVA

ROMANIA
Primar
CANDREA IRINA DĂNUȚ
(numele și prenumele/semnătura)
SECRETAR PRIMĂRII
Județul SUCEAVA

Secretar primărie
CANDREA IRINA-SPERANȚA
(numele și prenumele/semnătura)

Data 22.01.2025

- NOTE:
- Câmpurile notate cu (*) sunt obligatoriu de completat.
 - Câmpurile notate cu (**) se completează cu numărul din registrul comerțului său cu numărul din Registrul asociațiilor și fundațiilor.
 - Notificarea se emite pentru fiecare preemptor menționat în lista preemptorilor.

CONFORM CU ORIGINALUL

- Model -
- Formular -

NOTIFICARE PREEMPTORI

Județul (*)	SUCEAVA	Registrul de evidență
Unitatea administrativ-teritorială (*)	DORNA CANDEI	Nr.1..... din 22-01-2025

În temeiul art. 6 alin. (6) din Legea nr. 17/2014 privind unele măsuri de reglementare a vânzării teren
agricole situate în extravilan și de modificare a Legii nr. 268/2001 privind privatizarea societăților ce c
administrare terenuri proprietate publică și privată a statului cu destinație agricolă și înființarea A
Domeniilor Statului, cu modificările și completările ulterioare, prin prezenta se aduce la cun
TICSA IARJON, CNP/CIF (*), nr. de înregistrare (**), în cali
VICIN, având domiciliul/reședința/sediul social/secundar în: localitatea DORNA CANDEI
PRINCIPALĂ nr. 28, bl., sc., et., ap., județul/sectorul SUCEAVA, codul
EJF 190, e-mail, tel., Oferta de vânzare nr. 1 din data de 22.01
depusă de LUDA AVREL, privind terenul agricol situat în extravilan, în suprafață de 0,9131
reprezentând cota-parte, nr. cadastral 3204, nr. carte funciară 3204, nr. tarla ...
nr. parcelă, categoria de folosință PĂȘUNE, la prețul de 30.000 (lei), afișată la sediul/
..... Primăriei DORNA CANDEI, județul SUCEAVA

Primar
CANDEA DANUT
(numele și prenumele/semnătura)



Secretar primărie,
CANDEA IRINA - SPERANTA
(numele și prenumele/semnătura)

Data 22.01.2025

- NOTE:
- Câmpurile notate cu (*) sunt obligatoriu de completat.
 - Câmpurile notate cu (**) se completează cu numărul din registrul comerțului sau cu numărul din Registrul asociațiilor și fundațiilor.
 - Notificarea se emite pentru fiecare preemptor menționat în lista preemptorilor.

CONFORM CU ORIGINALUL

- Model -
- Formular -
NOTIFICARE PREEMPTORI

Județul (*)	SUCEAVA	Registrul de evidență
Unitatea administrativ-teritorială (*)	DORNA CANDEȘII	Nr. 1 din 22.01.2025 (*)

În temeiul art. 6 alin. (6) din Legea nr. 17/2014 privind unele măsuri de reglementare a vânzării terenurilor agricole situate în extravilan și de modificare a Legii nr. 268/2001 privind privatizarea societăților ce dețin terenuri propriety publică și privată a statului cu destinație agricolă și înființarea Agențiilor Domeniilor Statului, cu modificările și completările ulterioare, prin prezenta se aduce la cunoștință (*) în calitate de titular al terenului nr. de înregistrare (**), în calitate de domiciliul/reședința/sediul social/secundar în: localitatea DORNA CANDEȘII, județul/sectorul SUCEAVA, codul poștal 727190, nr. de înregistrare 2, bl., sc., et., ap., Oferta de vânzare nr. 1 din data de 22.01.2025, e-mail , tel., privind terenul agricol situat în extravilan, în suprafață de 0.91.31 depusă de IRDA AUREL, nr. cadastral 32011, nr. carte funciară 32011, nr. tarla ... reprezentând cota-parte, categoria de folosință PĂȘUNE, la prețul de 30.000 (lei), afișată la sediul/ nr. parcelă, Primăriei DORNA CANDEȘII, județul SUCEAVA


CANDEȘII DANUȚ
(numele și prenumele/semnătura)

Secretar primărie,
CANDEȘII IRINA - SPERANȚA
(numele și prenumele/semnătura)

Data 22.01.2025

- NOTE:
- Câmpurile notate cu (*) sunt obligatoriu de completat.
 - Câmpurile notate cu (**) se completează cu numărul din registrul comerțului sau cu numărul din Registrul asociațiilor și fundațiilor.
 - Notificarea se emite pentru fiecare preemtor menționat în lista preemtorilor.

NOTIFICARE PREEMPTORI

Județul (*)	SUCEAVA	Registrul de evidență
Unitatea administrativ-teritorială (*)	DORNA CANADENILOR	Nr. 1 din 22.01.2025 (**)

În temeiul art. 6 alin. (6) din Legea nr. 17/2014 privind unele măsuri de reglementare a vânzării terenurilor agricole situate în extravilan și de modificare a Legii nr. 268/2001 privind privatizarea societăților ce dețin terenuri propriety publică și privată a statului cu destinație agricolă și înființarea Agențiilor Domeniilor Statului, cu modificările și completările ulterioare, prin prezenta se aduce la cunoștință următorilor, având domiciliul/reședința/sediul social/secundar în: localitatea POIANA NEGRĂ, județul/sectorul SUCEAVA, codul poștal VECIŢ, nr. 22; bl., sc., et., ap., Oferta de vânzare nr. 1 din data de 22.01.2025 depusă de URDĂ AUREL, privind terenul agricol situat în extravilan, în suprafață de 0,9131 ha, reprezentând cota-parte, nr. cadastral 320 M, nr. carte funciară 320 M, nr. tarla ... nr. parcelă, categoria de folosință PĂȘUNE, la prețul de 30.000 (lei), afișată la sediul/sediul Primăriei DORNA CANADENILOR, județul SUCEAVA

(numele și prenumele/semnătura)

Secretar primărie,

CANDREA IRINA - SPERANȚA
(numele și prenumele/semnătura)

Data 22.01.2025

NOTE:

- Câmpurile notate cu (*) sunt obligatoriu de completat.
- Câmpurile notate cu (**) se completează cu numărul din registrul comerțului sau cu numărul din Registrul asociațiilor și fundațiilor.
- Notificarea se emite pentru fiecare preemptor menționat în lista preemptorilor.



NOTIFICARE PREEMPTORI

Județul (*)	SUCEAVA	Registrul de evidență
Unitatea administrativ-teritorială (*)	DORNA CANDEȘTIOR	Nr.1..... din 22.01.2025*


În temeiul art. 6 alin. (6) din Legea nr. 17/2014 privind unele măsuri de reglementare a vânzării terenurilor agricole situate în extravilan și de modificare a Legii nr. 268/2001 privind privatizarea societăților ce dețin terenuri agricole și administrare terenuri proprietate publică și privată a statului cu destinație agricolă și înființarea Asociațiilor Domeniilor Statului, cu modificările și completările ulterioare, prin prezenta se aduce la cunoștință că în baza Ofertei de vânzare nr. 1 din data de 22.01.2025, în calitate de vânzător, în calitate de cumpărător și în calitate de reprezentant legal al vânzătorului, amândoi domiciliul/reședința/sediul social/secundar în: localitatea FOANA NEGRĂ, județul/sectorul SUCEAVA, codul postal 728190, nr. 25, bl., sc., et., ap., nr. de înregistrare (*), nr. de înregistrare (**), în calitate de vânzător: CARPEA LIVIA, CNP/CIF (**) și în calitate de cumpărător: VECIN BISERICII nr. 25, bl., sc., et., ap., nr. de înregistrare (*), nr. de înregistrare (**), în calitate de reprezentant legal al vânzătorului: URDA AUREL, nr. cadastral 320M, nr. carte funciară 320M, nr. tarla ... nr. parcelă ..., categoria de folosință PĂȘUNE, la prețul de 30.000 (lei), afișată la sediul/sediul Primăriei DORNA CANDEȘTIOR, județul SUCEAVA


CANDREA IRINA-SPERANTA
(numele și prenumele/semnătura)

Secretar primărie,
CANDREA IRINA-SPERANTA
(numele și prenumele/semnătura)

Data 22.01.2025

- NOTE:
- Câmpurile notate cu (*) sunt obligatoriu de completat.
 - Câmpurile notate cu (**) se completează cu numărul din registrul comerțului său cu numărul din Registrul asociațiilor și fundațiilor.
 - Notificarea se emite pentru fiecare preemptor menționat în lista preemptorilor.


CONFORM CU CITEȘTUL

- Model -
- Formular -
NOTIFICARE PREEMPTORI

Județul (*)	SUCEAVA	Registrul de evidență
Unitatea administrativ-teritorială (*)	DORNA CÂNDRENILOI	Nr. 1 din 22.01.2025 (*)

În temeiul art. 6 alin. (6) din Legea nr. 17/2014 privind unele măsuri de reglementare a vânzării teren agricole situate în extravilan și de modificare a Legii nr. 268/2001 privind privatizarea societăților ce de administrare terenuri proprietate publică și privată a statului cu destinație agricolă și înființarea Ag Domeniilor Statului, cu modificările și completările ulterioare, prin prezenta se aduce la cunoștință URDA IONEL, CNP/CIF (*), nr. de înregistrare (**), în calitate de FIU, având domiciliul/reședința/sediul social/secundar în: localitatea POIANA NEGRĂ, nr. 22, bl., sc., et., ap., județul/sectorul SUCEAVA, codul postal 727190, e-mail , tel., Oferta de vânzare nr. 1 din data de 22.01.2025 depusă de URDA AUREL, privind terenul agricol situat în extravilan, în suprafață de 0,9131 reprezentând cota-parte , nr. cadastral 32011 , nr. carte funciară 32011 , nr. tarla nr. parcelă , categoria de folosință PĂȘUNE, la prețul de 30.000 (lei), afișată la sediul/si Primăriei DORNA CÂNDRENILOI, județul SUCEAVA


Primar
CÂNDREA IRINA
(numele și prenumele/semnătura)



Secretar primărie,
CÂNDREA IRINA - SPERANȚA
(numele și prenumele/semnătura)

Data 22.01.2025

- NOTE:
- Câmpurile notate cu (*) sunt obligatoriu de completat.
 - Câmpurile notate cu (**) se completează cu numărul din registrul comerțului sau cu numărul din Registrul asociațiilor și fundațiilor.
 - Notificarea se emite pentru fiecare preemptor menționat în lista preemptorilor.


CONFORM CU ORIGINALUL

- Model -

- Formular -

NOTIFICARE PREEMPTORI

Județul (*)	SUCEAVA	Registrul de evidență
Unitatea administrativ-teritorială (*)	ROMANA CANDREȘI	Nr. 1. din 22.01.2025 (*)


În temeiul art. 6 alin. (6) din Legea nr. 17/2014 privind unele măsuri de reglementare a vânzării terenurilor agricole situate în extravilan și de modificare a Legii nr. 268/2001 privind privatizarea societăților ce dețin terenuri agricole și de administrare terenuri proprietate publică și privată a statului cu destinație agricolă și înființarea Asociațiilor Domeniilor Statului, cu modificările și completările ulterioare, prin prezenta se aduce la cunoștință următoarea Ofertă de vânzare nr. 1. din data de 22.01.2025, în calitate de vânzător, având domiciliul/reședința/sediul social/secundar în: localitatea ROMANA CANDREȘI, județul/sectorul SUCEAVA, codul postal 721190, nr. 22, bl., sc., et., ap., Oferta de vânzare nr. 1. din data de 22.01.2025, e-mail tel., nr. cadastral 32011, nr. carte funciară 32011, nr. tarla depusă de URDA AUREL, privind terenul agricol situat în extravilan, în suprafață de 0,9131 ha, reprezentând cota-parte nr. parcelă categoria de folosință PASUNE, la prețul de 30.000 (lei), afișată la sediul/sediul Primăriei ROMANA CANDREȘI, județul SUCEAVA.


CANDREA ȘTEFAN
(numele și prenumele/semnătura)

Secretar primărie,
CANDREA IRINA SPERANȚA
(numele și prenumele/semnătura)

Data 22.01.2025

- NOTE:
- Câmpurile notate cu (*) sunt obligatoriu de completat.
 - Câmpurile notate cu (**) se completează cu numărul din registrul comerțului sau cu numărul din Registrul asociațiilor și fundațiilor.
 - Notificarea se emite pentru fiecare preemptor menționat în lista preemptorilor.


CĂMERE CU ORIGINALUL